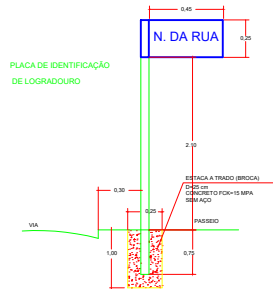


Sinalização Vertical

Placa Modelo: "R-1"
 Área: 0,30 m²
 Tubo Galvanizado 2,1/2": 3,00 m.
 Quantidade: 09 unidades

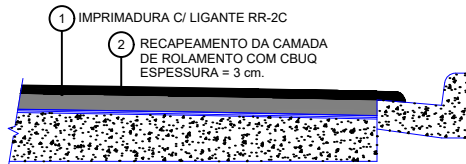


Sinalização Vertical

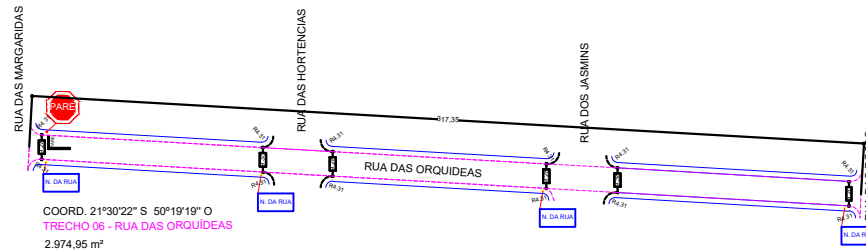
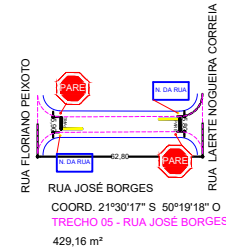
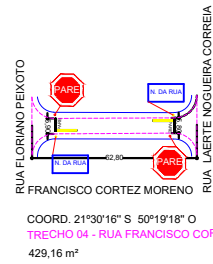
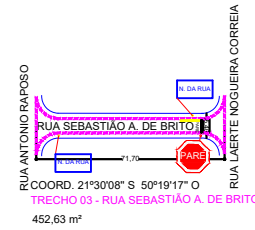
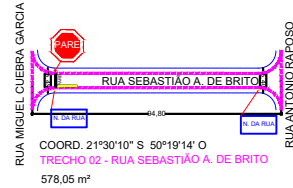
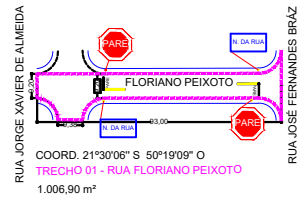
Placa Modelo:
 Área: 0,22 m²
 Tubo Galvanizado 2,1/2": 3,00 m.
 Quantidade: 14 unidades

LEGENDA SINALIZAÇÃO:

N. DA RUA SINALIZAÇÃO A EXECUTAR

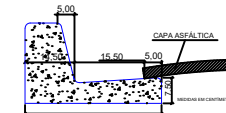
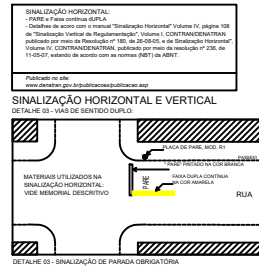


PERFIL DAS CAMADAS DE RECAPEAMENTO SEM ESCALA



NOTAS

01 - O PROJETO DE SINALIZAÇÃO VIZIA ATENDE AOS ATRAVS REQUISITO DE SINALIZAÇÃO VERTICAL E HORIZONTAL DO CONTRANORMATAS.
 02 - UNIDADE DE MEDIDA: metro (m)
 03 - TODA SINALIZAÇÃO DEUA COM LINDO ESTIVER ESPECIFICADA DEVIANDO SEM PRIVACIA NA COR BRANCA.
 04 - LARGURA DA VIA
 05 - VARIAVEL: 1 = 1,00 (m) 2 = 2,00



LEGENDAS / OBSERVAÇÕES:

RECAPEAMENTO A EXECUTAR

QUADRO DE ÁREAS E QUANTIDADES	
RECAPEAMENTO ASFÁLTICO A EXECUTAR	
Trecho 01 (Rua Floriano Peixoto)	1.006,90 m ²
Trecho 02 (Rua Sebastião Antônio de Brito)	578,05 m ²
Trecho 03 (Rua Sebastião Antônio de Brito)	452,63 m ²
Trecho 04 (Rua Francisco Cortez Moreno)	429,16 m ²
Trecho 05 (Rua José Borges)	429,16 m ²
Trecho 06 (Rua Das Orquideas)	2.974,95 m ²
TOTAL GERAL DE RECAPE A EXECUTAR	5.870,85 m ²
SINALIZAÇÃO VERTICAL A EXECUTAR	
Placa modelo PARE	09 un
SINALIZAÇÃO HORIZONTAL A EXECUTAR	
Pare (Via de sentido duplo de circulação)	09 un
SINALIZAÇÃO VERTICAL A EXECUTAR	
Placa de identificação do logradouro (dupla)	14 un

TÍTULO: PROJETO COMPLETO	FOLHA: 01/02
INTERESSADO: PREFEITURA MUNICIPAL DE BRAÚNA	
OBRA/SERVICO: RECAPEAMENTO DE VIAS PÚBLICAS URBANAS NO MUNICÍPIO DE BRAÚNA	
LOCAL: DIVERSAS VIAS PÚBLICAS DO MUNICÍPIO DE BRAÚNA	
MUNICÍPIO: BRAÚNA - SP	
Flávio Adalberto Ramos Giusiani PREFEITO MUNICIPAL	
Fabrício Jonatan F. Pereira Eng. Civil - CREA-SP 59626804/60	
ESCALA: 1:1000	DATA: OUT/2018
A.R.T.: 28027230181352814	
APROVAÇÃO:	